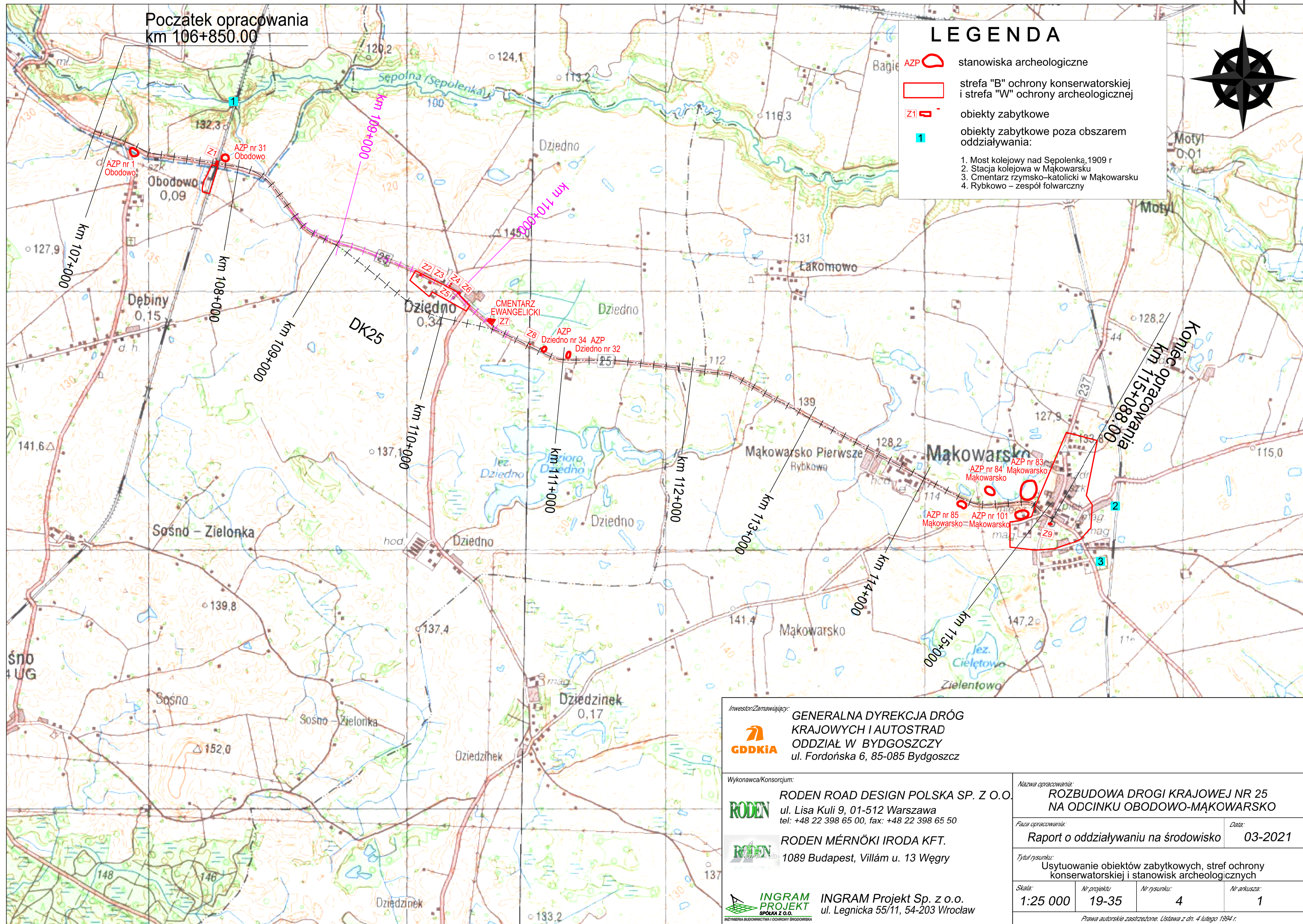







Z:\FOD DK25 Obodowo-Makowarsko\KI-ROS\1.1 ROS_mapa_glabowa\DK25_ROS_mapa_zabytkow_92.v1.dgn / Rys.4_Usytuowanie obiektów zabytkowych 1_25 000 [A3] / 2022-04-03 20:50:37 / SAMSUNG



LEGENDA

- AZP  stanowiska archeologiczne
-  strefa "B" ochrony konserwatorskiej i strefa "W" ochrony archeologicznej
- Z1  obiekty zabytkowe
- 1  obiekty zabytkowe poza obszarem oddziaływania:
1. Most kolejowy nad Sępolką, 1909 r
 2. Stacja kolejowa w Makowarsku
 3. Cmentarz rzymsko-katolicki w Makowarsku
 4. Rybkowo – zespół folwarczny

Inwestor/Zamawiający:
 **GENERALNA DYREKCJA DRÓG KRAJOWYCH I AUTOSTRAD**
ODDZIAŁ W BYDGOSZCZY
ul. Fordońska 6, 85-085 Bydgoszcz

Wykonawca/Konsorcjum:
 **RODEN ROAD DESIGN POLSKA SP. Z O.O.**
ul. Lisa Kuli 9, 01-512 Warszawa
tel: +48 22 398 65 00, fax: +48 22 398 65 50

 **RODEN MÉRNÖKI IRODA KFT.**
1089 Budapest, Villám u. 13 Węgry

 **INGRAM PROJEKT Sp. z o.o.**
ul. Legnicka 55/11, 54-203 Wrocław

Nazwa opracowania:
ROZBUDOWA DROGI KRAJOWEJ NR 25 NA ODCINKU OBODOWO-MĄKOWARSKO

Faza opracowania:
Raport o oddziaływaniu na środowisko

Data:
03-2021

Tytuł rysunku:
Usytuowanie obiektów zabytkowych, stref ochrony konserwatorskiej i stanowisk archeologicznych

Skala: 1:25 000	Nr projektu: 19-35	Nr rysunku: 4	Nr arkusza: 1
---------------------------	------------------------------	-------------------------	-------------------------

Prawa autorskie zastrzeżone. Ustawa z dn. 4 lutego 1994 r.